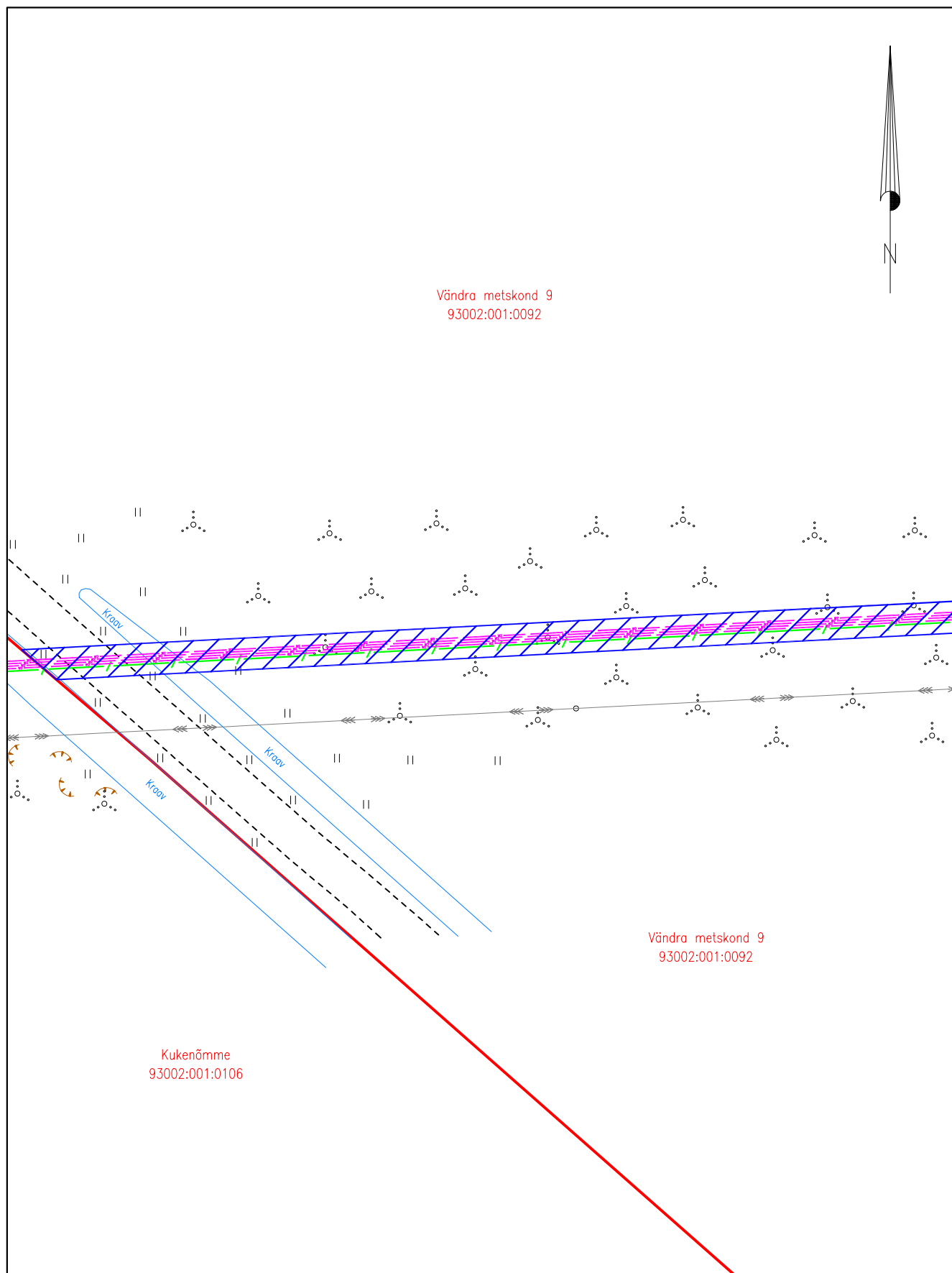








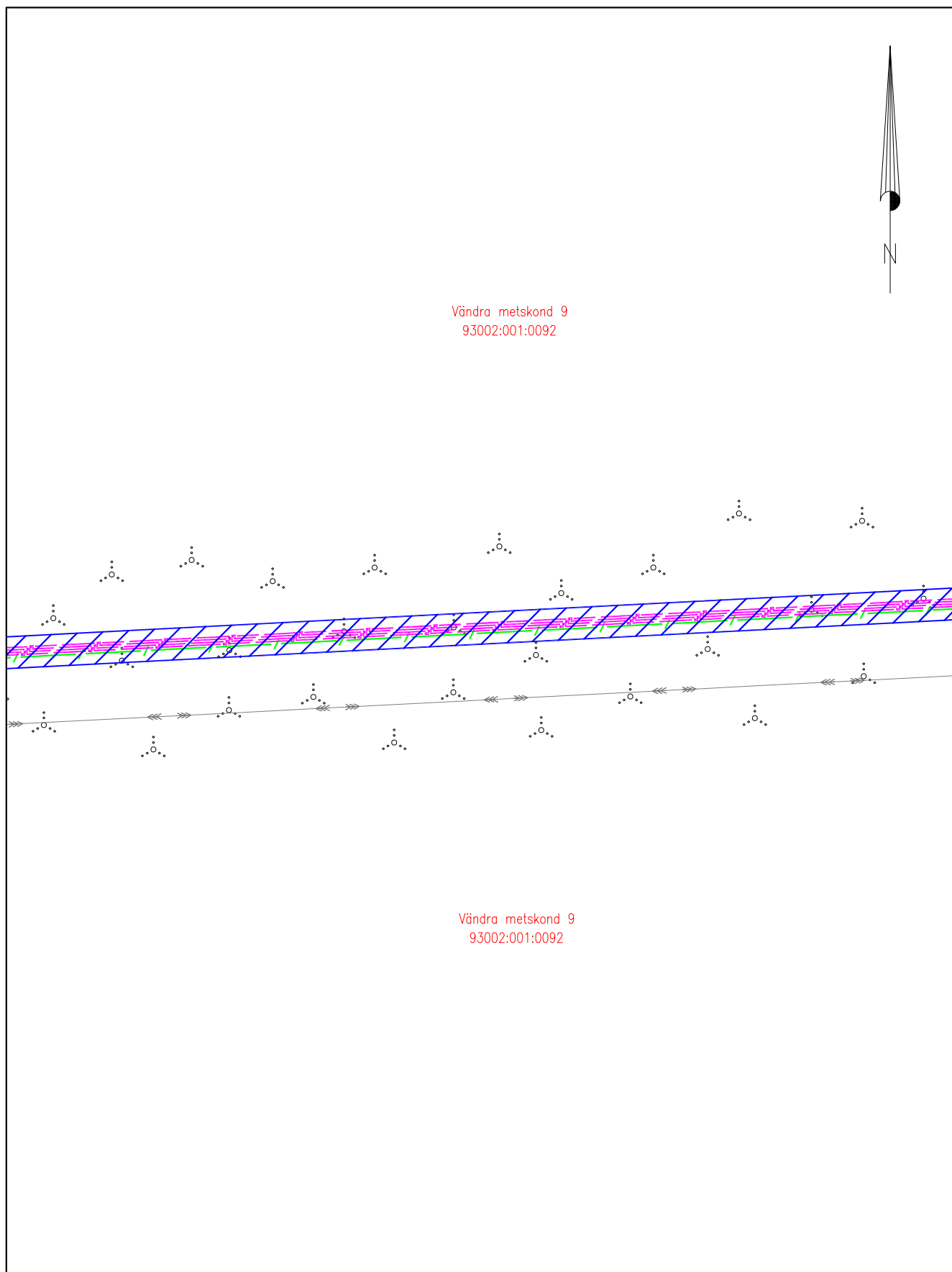
Isikliku kasutusõiguse seadmise ala plaan (Leht 1/5)  
Pärnu maakond, Põhja-Pärnumaa vald, Kobra küla  
Vändra metskond 9  
katastritunnus 93002:001:0092  
registriosa nr 14702750









Mõõtkava: M 1:500  
Koostaja: Timmo Tampõld  
Projekti nr: 2301226

-  Lepingu objektiks oleva katastriüksuse piir
-  Katastriüksuste piirid
-  Projekteeritav elektrimaakaabelliin
-  Projekteeritav sidemaakaabelliin
-  Olemasolev elektriõhuliin
-  Kasutusõiguse ala 1248 m<sup>2</sup>

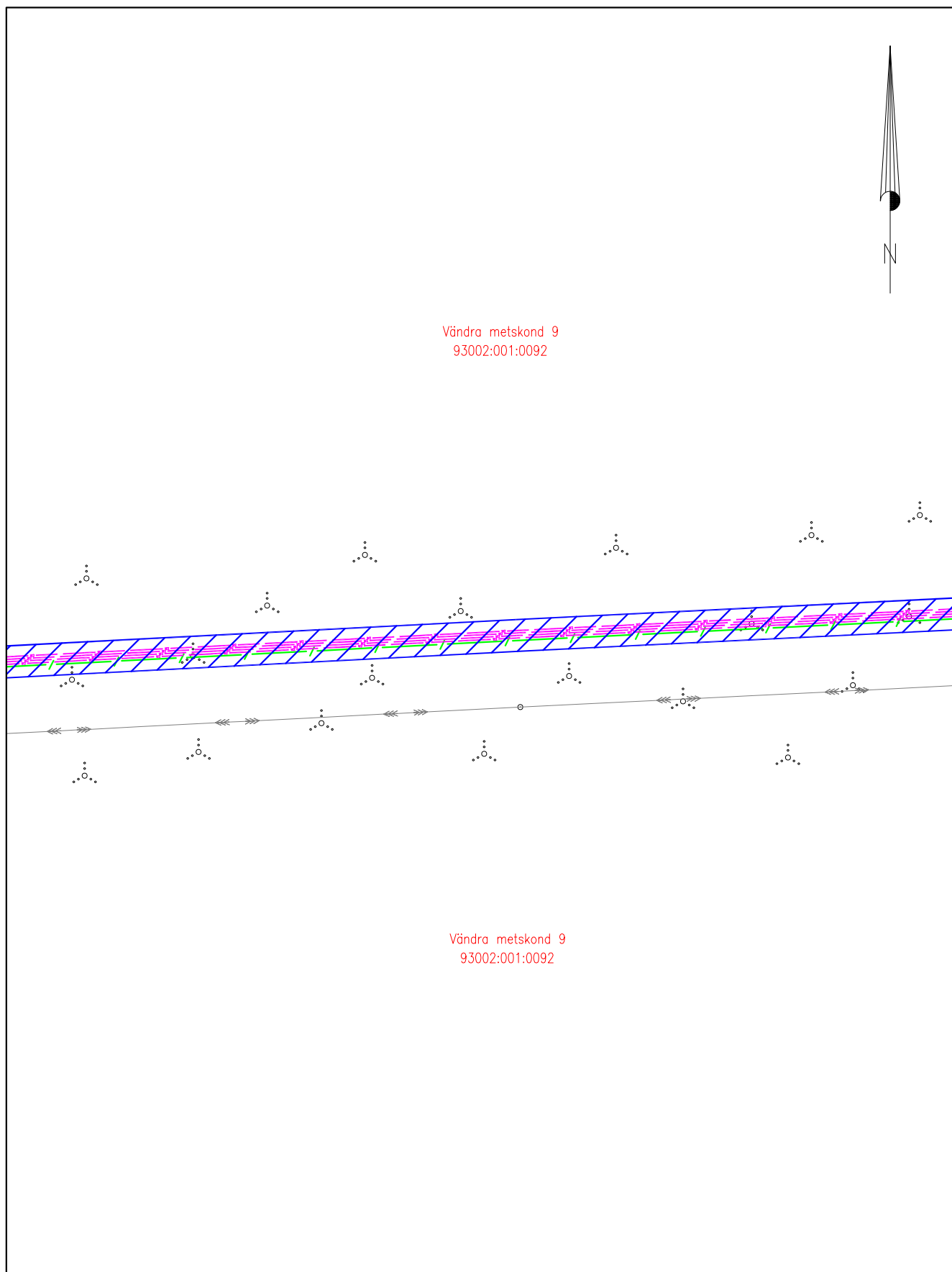
Isikliku kasutusõiguse seadmise ala plaan (Leht 2/5)  
Pärnu maakond, Põhja-Pärnumaa vald, Kobra küla  
Vändra metskond 9  
katastritunnus 93002:001:0092  
registriosa nr 14702750









Mõõtkava: M 1:500  
Koostaja: Timmo Tampöld  
Projekti nr: 2301226

-  Lepingu objektiks oleva katastriüksuse piir
-  Katastriüksuste piirid
-  Projekteeritav elektrimaakaabelliin
-  Projekteeritav sidemaakaabelliin
-  Olemasolev elektriõhuliin
-  Kasutusõiguse ala 1248 m<sup>2</sup>

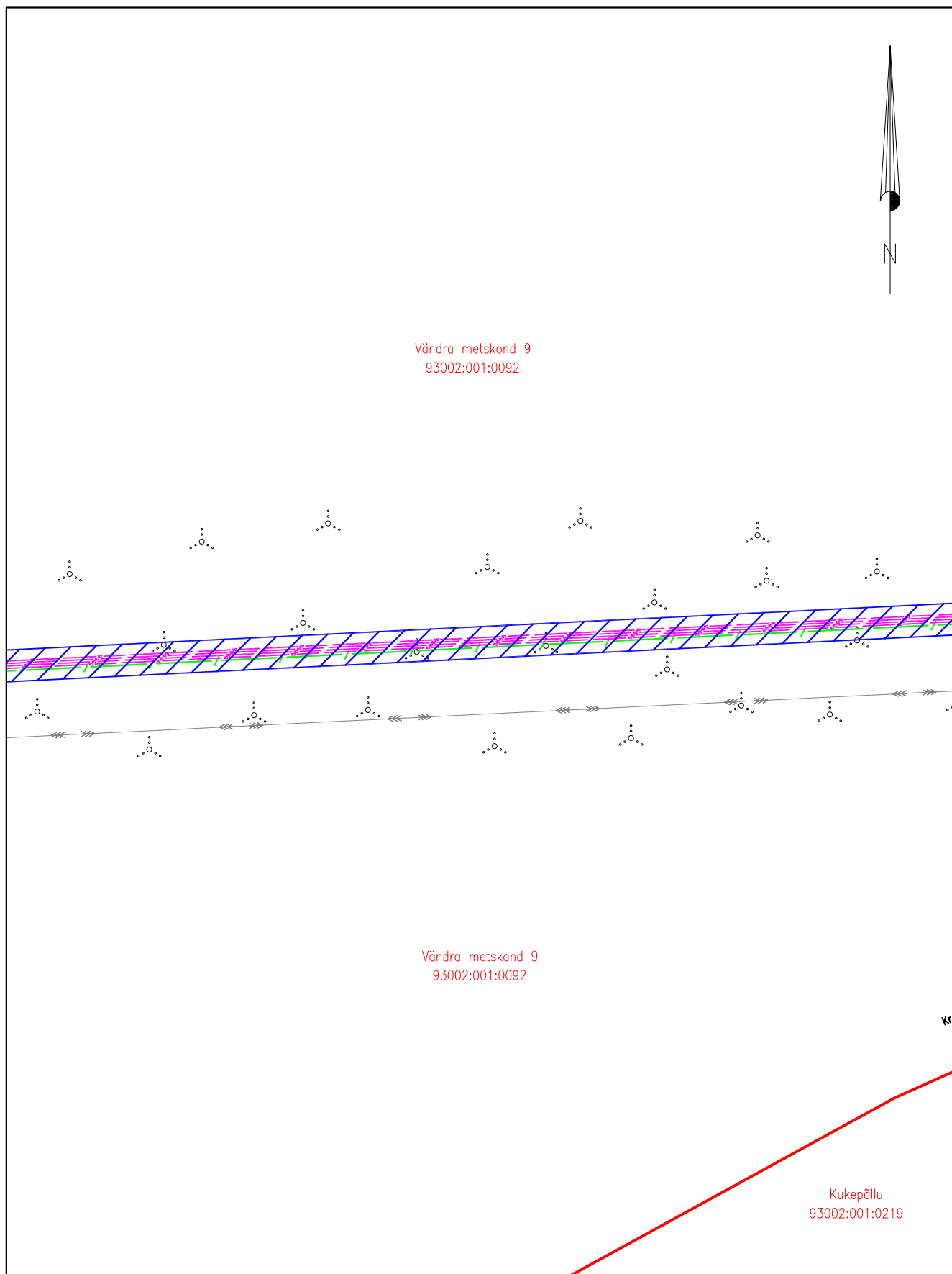
Isikliku kasutusõiguse seadmise ala plaan (Leht 3/5)  
Pärnu maakond, Põhja-Pärnumaa vald, Kobra küla  
Vändra metskond 9  
katastritunnus 93002:001:0092  
registriosa nr 14702750









Mõõtkava: M 1:500  
Koostaja: Timmo Tampöld  
Projekti nr: 2301226

-  Lepingu objektiks oleva katastriüksuse piir
-  Katastriüksuste piirid
-  Projekteeritav elektrimaakaabelliin
-  Projekteeritav sidemaakaabelliin
-  Olemasolev elektriõhuliin
-  Kasutusõiguse ala 1248 m<sup>2</sup>

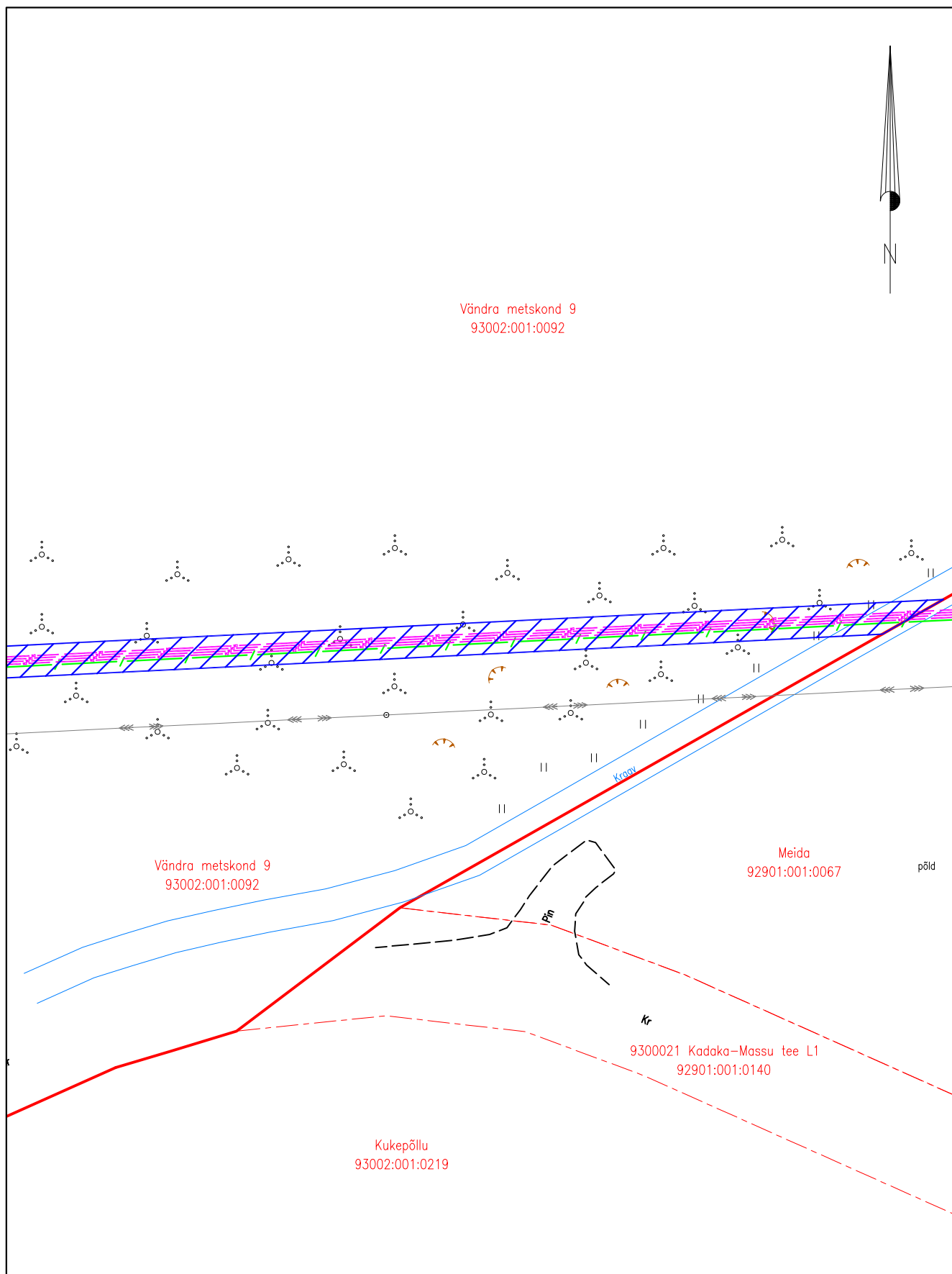
Isikliku kasutusõiguse seadmise ala plaan (Leht 4/5)  
Pärnu maakond, Põhja-Pärnumaa vald, Kobra küla  
Vändra metskond 9  
katastritunnus 93002:001:0092  
registriosa nr 14702750



Mõõtkava: M 1:500  
Koostaja: Timmo Tampõld  
Projekti nr: 2301226

-  Lepingu objektiks oleva katastriüksuse piir
-  Katastriüksuste piirid
-  Projekteeritav elektrimaakaabelliin
-  Projekteeritav sidemaakaabelliin
-  Olemasolev elektriõhuliin
-  Kasutusõiguse ala 1248 m²

Isikliku kasutusõiguse seadmise ala plaan (Leht 5/5)  
Pärnu maakond, Põhja-Pärnumaa vald, Kobra küla  
Vändra metskond 9  
katastritunnus 93002:001:0092  
registriosa nr 14702750



Mõõtkava: M 1:500  
Koostaja: Timmo Tampõld  
Projekti nr: 2301226

- Lepingu objektiks oleva katastriüksuse piir
- Katastriüksuste piirid
- Projekteeritav elektrimaakaabelliin
- Projekteeritav sidemaakaabelliin
- Olemasolev elektrihuliin
- Kasutusõiguse ala 1248 m<sup>2</sup>